

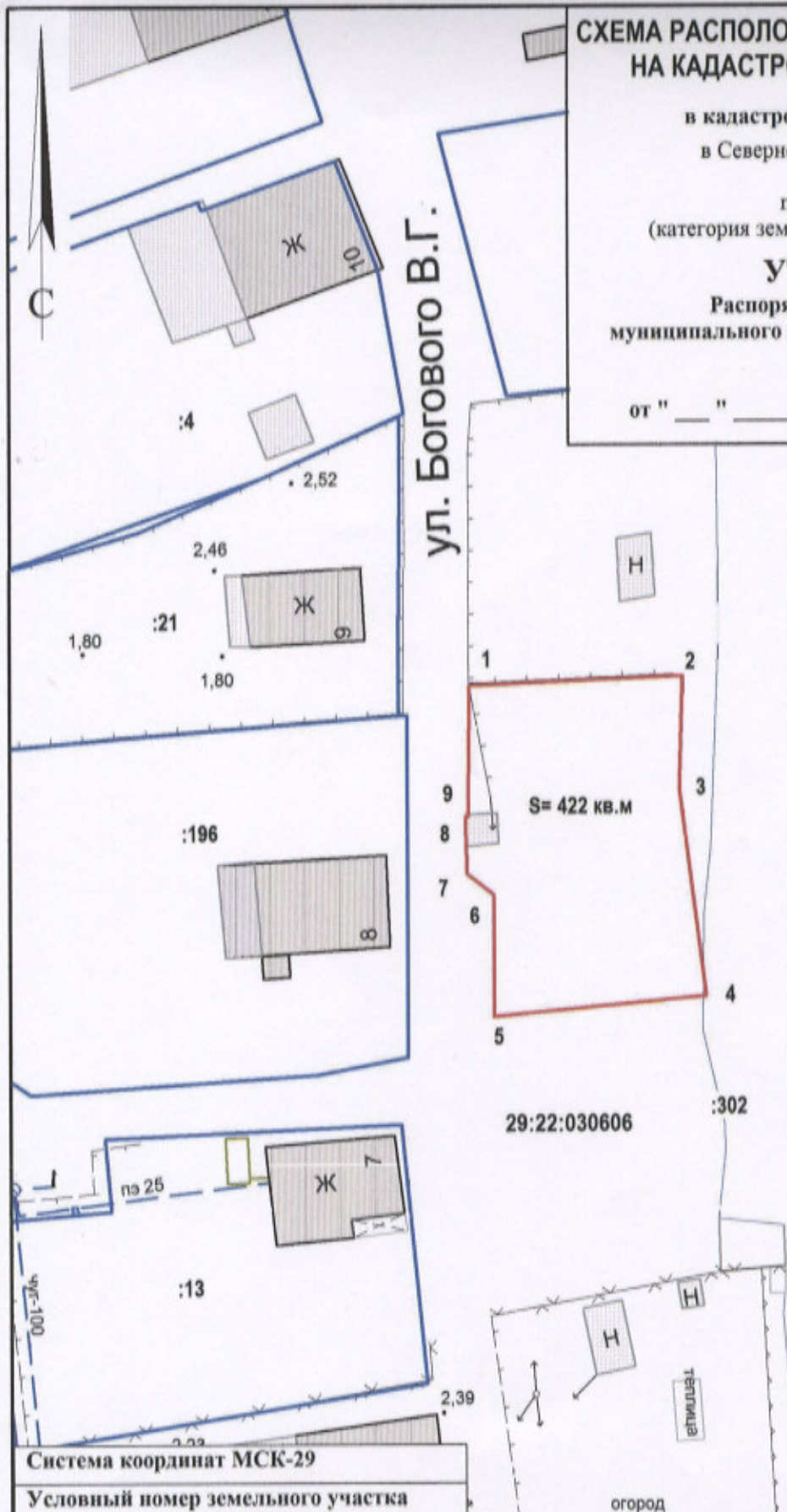
# СХЕМА РАСПОЛОЖЕНИЯ ЗЕМЕЛЬНОГО УЧАСТКА НА КАДАСТРОВОМ ПЛАНЕ ТЕРРИТОРИИ

в кадастровом квартале 29:22:030606  
в Северном территориальном округе  
г.Архангельска  
по ул. Богового В.Г.  
(категория земель - земли населенных пунктов)

**УТВЕРЖДЕНА**

Распоряжением Администрации  
муниципального образования "Город Архангельск"

от "\_\_\_" \_\_\_\_\_ 2019 г. № \_\_\_\_\_



29:22:030606

:302

Система координат МСК-29

Условный номер земельного участка

Площадь земельного участка 422 кв. м

Обозначение  
характерных  
точек границы



координаты, м

X

Y

1	659674.63	2522660.63
2	659675.98	2522677.31
3	659667.16	2522677.38
4	659651.09	2522680.07
5	659648.87	2522663.50
6	659658.36	2522663.17
7	659659.94	2522660.96
8	659664.37	2522660.67
9	659664.39	2522660.90

## УСЛОВНЫЕ ОБОЗНАЧЕНИЯ:

-  изображение границ образуемого земельного участка
-  изображение границ учтенных земельных участков
- 29:22:030606** надпись кадастрового номера кадастрового квартала
- :196** надпись кадастрового номера земельного участка

Масштаб 1 : 500